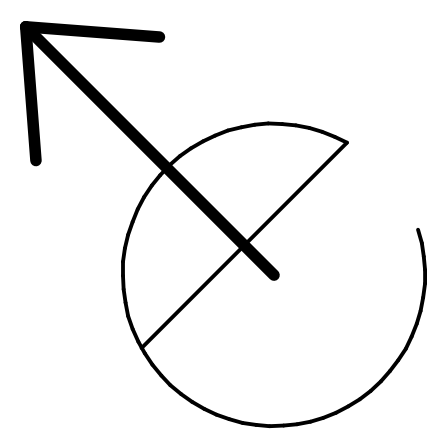
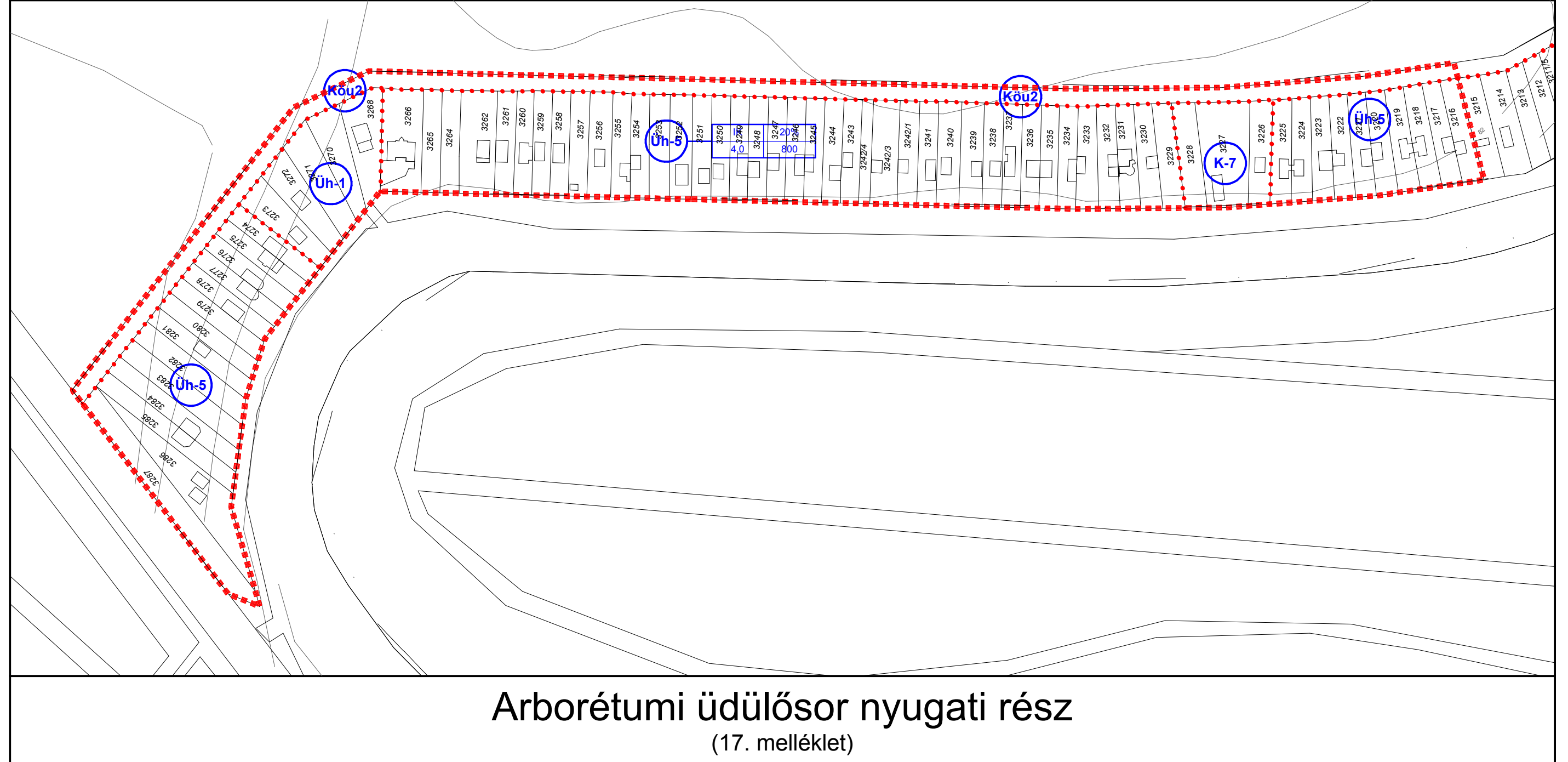
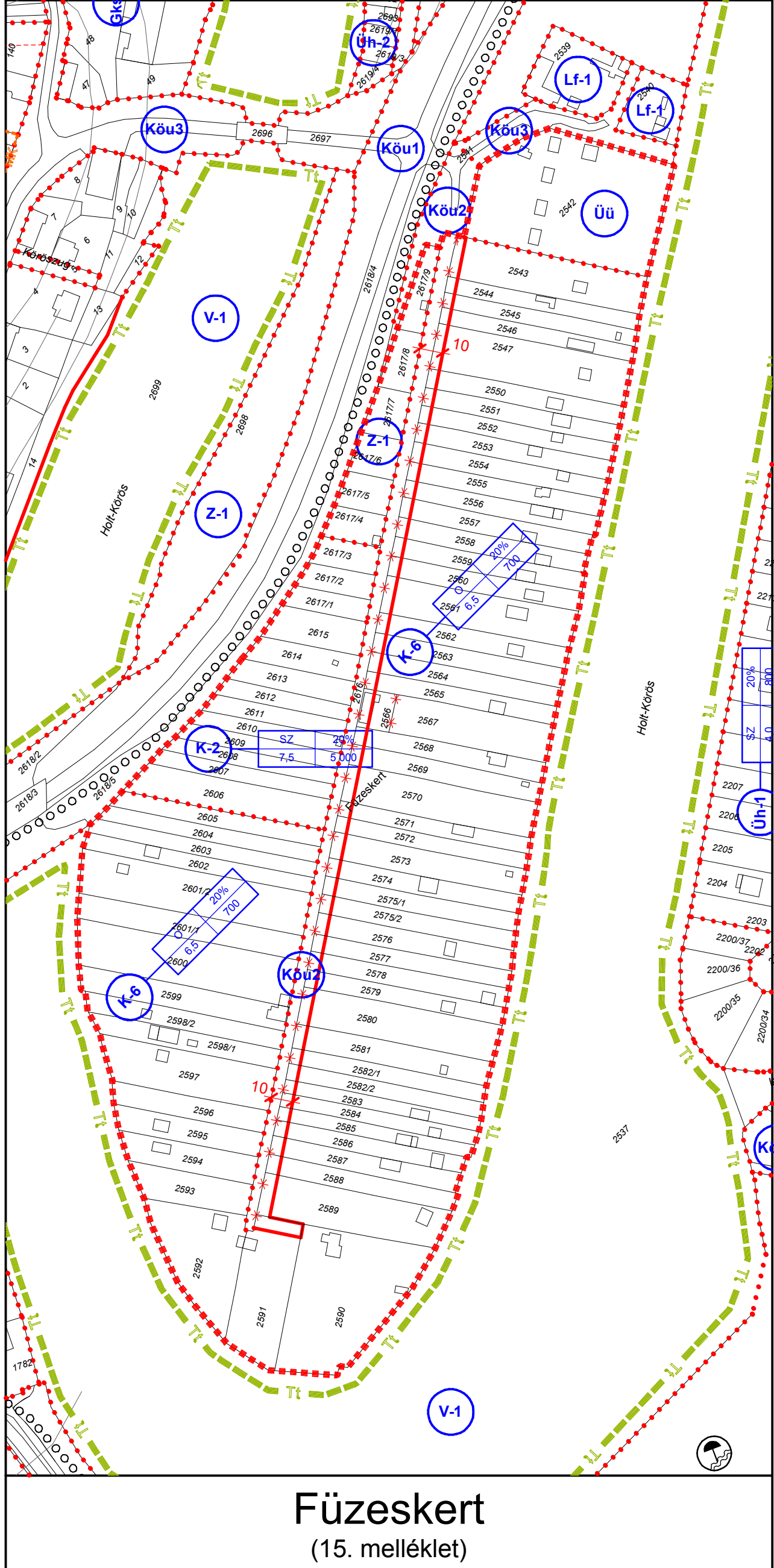


JELMAGYARÁZAT :

| | | | | | | | | | | | | | | | | | | | |
|--|--|------|---------------------------|-----|-------------|-------------|---------------|-----|-----|--|---|--|--|--|--|-------------------------------|--|--|--|
| Szabályozási terv határa | | | | | | | | | | | | | | | | | | | |
| Szabályozási vonal | | | | | | | | | | | | | | | | | | | |
| Építési övezet, övezet határa | | | | | | | | | | | | | | | | | | | |
| Építési övezet jele | <table border="1"> <tr> <td rowspan="2">Lf-1</td> <td>Terrületfelhasználás jele</td> <td>O</td> <td>30%</td> <td rowspan="2">Beépítési %</td> </tr> <tr> <td>Beépítési mód</td> <td>4.5</td> <td>800</td> </tr> <tr> <td></td> <td>Telek terület minimum (m²)</td> <td></td> <td></td> <td></td> </tr> <tr> <td></td> <td>Építmény magasság maximum (m)</td> <td></td> <td></td> <td></td> </tr> </table> | Lf-1 | Terrületfelhasználás jele | O | 30% | Beépítési % | Beépítési mód | 4.5 | 800 | | Telek terület minimum (m ²) | | | | | Építmény magasság maximum (m) | | | |
| Lf-1 | Terrületfelhasználás jele | | O | 30% | Beépítési % | | | | | | | | | | | | | | |
| | Beépítési mód | 4.5 | 800 | | | | | | | | | | | | | | | | |
| | Telek terület minimum (m ²) | | | | | | | | | | | | | | | | | | |
| | Építmény magasság maximum (m) | | | | | | | | | | | | | | | | | | |
| Falusias lakóterület - 1 | | | | | | | | | | | | | | | | | | | |
| Különleges terület - 2 (Sportpálya) | | | | | | | | | | | | | | | | | | | |
| Különleges terület - 6 (Szálláshely 1) | | | | | | | | | | | | | | | | | | | |
| Különleges terület - 7 (Szálláshely 2) | | | | | | | | | | | | | | | | | | | |
| Hétfélgéphas üdülőterület - 1 | | | | | | | | | | | | | | | | | | | |
| Hétfélgéphas üdülőterület - 2 | | | | | | | | | | | | | | | | | | | |
| Hétfélgéphas üdülőterület - 5 | | | | | | | | | | | | | | | | | | | |
| Üdülőgház üdülőterület | | | | | | | | | | | | | | | | | | | |
| Zöldterület - 1 | | | | | | | | | | | | | | | | | | | |
| Vízgazdálkodási terület - 1 | | | | | | | | | | | | | | | | | | | |
| Közlekedési, közmű terület - 1 | | | | | | | | | | | | | | | | | | | |
| Közlekedési, közmű terület - 2 | | | | | | | | | | | | | | | | | | | |
| Közlekedési, közmű terület - 3 | | | | | | | | | | | | | | | | | | | |
| Ökológiai folyosó terület határa | | | | | | | | | | | | | | | | | | | |
| Szabályozási szélesség | | | | | | | | | | | | | | | | | | | |
| Kerékpárút | | | | | | | | | | | | | | | | | | | |
| Megszüntető jel | | | | | | | | | | | | | | | | | | | |
| Strand | | | | | | | | | | | | | | | | | | | |



ELFOGADVA

a(z) 16/2014. (VII.25.) számú önkormányzati rendelettel
Ez a tervlap a fenti rendelet 15. és 17. melléklete

P.H.

OPTIMUNKA
BETÉTI TÁRSASÁG
5600 BÉKÉSCSABA FELSŐ-KOROS SOR 9/C.

Készült az állami alapadatok felhasználásával

| | | | |
|--------------------|-------------------------------|-------------|--------------|
| Település: | BÉKÉSSZENTANDRÁS | Törzsszám: | OM-14-03 |
| Tervtípus: | Szabályozási terv | Dátum: | 2014.07. |
| Terv: | 2 SZABÁLYOZÁSI TERÜLET | Méretarány: | 1:2 000 |
| Vezetőtervező | Csaba Márton | File: | TT-1 04-0024 |
| Tervező munkatársa | Csaba Zsolt | | 04-0199 |

Ezt a tervet az OPTIMUNKA Bt. készítette, szerzői jogvédelem alatt áll.

ArchiCAD munkák: Cím: 5600 Békéscsaba Derkovits sor 16. Telefon: +36 (86) 44-22-00
WWW: www.pircad.hu E-mail: pircad@pircad.hu E-mail: pircad@pircad.hu Mobil: +36 (66) 52-95-00
Számítógépes Építészeti és Memóriai Iroda